

Sehr geehrtes Mitglied,

hier erhalten Sie unsere Routenempfehlung mit einer Beschreibung des Streckenverlaufs. Die Symbole in der linken Spalte der Liste signalisieren Abbiegevorgänge sowie Orte oder Einrichtungen, die während der Fahrt passiert werden. Daneben finden Sie die zugehörigen Angaben zur Kilometrierung (2. Spalte). Die beiden nachfolgenden Spalten enthalten Anmerkungen zu Orten und Straßen, die nahe der Route liegen bzw. im Verlauf der Route befahren werden.

Es ist möglich, dass Straßenkarten maßstabsbedingt nicht alle diese Informationen enthalten. Die Fahrzeit ist ein Richtwert ohne Stopps, Staus, Verkehrsbehinderungen. Eventuelle Fährüberfahrten sind ebenfalls nicht eingerechnet.

Der Routenausdruck ist eine Planungshilfe, kontrollieren Sie ihn bitte vor Beginn der Fahrt und ergänzen Sie ihn gegebenenfalls durch weitere Straßenkarten.

Ihr ADAC ReiseService wünscht Ihnen eine gute Fahrt.

Oliver Ende
ADAC ReiseService

Standardroute für Motorrad






































Start-Adresse:	D96231 Bad Staffelstein	Ziel-Adresse:	D96231 Bad Staffelstein (ADAC TourSet Fichtelg.Fränk.Schw.)
Entfernung:	129.9 km	Dauer:	3:04 h:min
Datum:	07.12.2009	Maut (ohne Vignette):	0,00 EUR







































Verlauf

Bad Staffelstein - Lichtenfels - Michelau i. Ofr. - Schwüribitz - Marktzeuln - Lettenreuth - Weidhausen bei Coburg - Sonnefeld - Mitwitz - Wörlsdorf - Neustadt bei Coburg Fürth am Berg - Horb bei Fürth am Berg - Neustadt bei Coburg - Sonneberg - Hüttensteinach - Hüttengrund - Oberland am Rennsteig Blechhammer - Steinach - Steinheid - Limbach - Steinheid Neumannsgrund - Theuern - Schalkau - Almerswind - Rödental Weissenbrunn vorm Wald - Rödental Fischbach - Mittelberg - Waltersdorf - Unterwohsbach - Schloss Rosenau (Erfurt Weimar Thüringer Wald) - Rödental Oeslau - Waldsachsen - NeuhoF - Rögen - Coburg Lützelbuch - Rohrbach - Grub am Forst - Buch am Forst - Schönsreuth - Stetten - Kloster Banz - Bad Staffelstein

Wegliste

	Km	Ort	Beschreibung
	0.0	Bad Staffelstein	
	0.1		Lichtenfelser Straße / St2197 / St2204 Im weiteren Verlauf Übergang in St2197 / St2204
	1.1		Erste Ausfahrt aus dem Kreisverkehr ausfahren auf St2197.
	1.3		An der Anschlussstelle Bad Staffelstein-Nord (14) rechts auffahren auf B173. Beschilderung: A73 / Lichtenfels
	4.0		An der Anschlussstelle Lichtenfels-Süd (13)(Anschluss) rechts halten auf B173.
	5.3		St2197
	5.4		St2197
	5.8		Bamberger Straße
	6.2	Lichtenfels	wird passiert. Im weiteren Verlauf Übergang in B173
	12.6		Straße ohne Bezeichnung.
	13.0		Bahnhofstraße
	13.5	Michelau i. Ofr.	wird passiert.
	13.6		Obere Mühlenstraße
	15.5		Ortseinfahrt Schwüribitz, weiter auf Michelauer Straße.
	15.9	Schwüribitz	wird passiert.
	16.8		Ortsausfahrt Schwüribitz, weiter auf Marktzeulner Straße.



	17.3	Marktzeuln	wird passiert.
	17.8		Lettenreuther Straße / St2191
	18.2	Lettenreuth	wird passiert.
	21.8		Ortseinfahrt Weidhausen bei Coburg, weiter auf Lettenreuther Straße / St2191.
	21.8	Weidhausen bei Coburg	wird passiert.
	23.2		Ortsausfahrt Weidhausen bei Coburg, weiter auf Sonnefelder Straße / St2191.
	23.2	Sonnefeld	wird passiert. Im weiteren Verlauf Übergang in B303 / Schafberg
	25.5		Schafberg / B303
	30.6		B303
	30.6	Mitwitz	wird passiert. Im weiteren Verlauf Übergang in St2208 / St2708
	34.9	Wörlsdorf	wird passiert.
	37.5	Neustadt bei Coburg Fürth am Berg	wird passiert.
	39.7	Horb bei Fürth am Berg	wird passiert.
	40.4	Neustadt bei Coburg	wird passiert.
	42.8		Erste Ausfahrt aus dem Kreisverkehr ausfahren.
	46.2		B89n
	47.8		Straße ohne Bezeichnung.
	48.4		Ortseinfahrt Sonneberg, weiter.
	49.8	Sonneberg	wird passiert.
	52.5	Hüttensteinach	wird passiert.
	53.2		Ortsausfahrt Sonneberg, weiter auf Steinacher Straße / L1150.
	54.7	Hüttengrund	wird passiert.
	56.9	Oberland am Rennsteig Blechhammer	wird passiert.
	57.5		Steinacher Straße / L1150
	61.0		Ortseinfahrt Steinach, weiter auf Sonneberger Straße / L1148.
	61.8	Steinach	wird passiert.
	64.3		Ortsausfahrt Steinach, weiter auf L1148.
	65.1		L1148
	70.3	Steinheid	wird passiert. Im weiteren Verlauf Übergang in B281 / Limbacher Straße
	73.1	Limbach	wird passiert.
	73.6		Neumannsgrunder Straße / L1112
	76.2	Steinheid Neumannsgrund	wird passiert.
	80.2	Theuern	wird passiert.
	82.5		Blessbergstraße / L1112
	84.8		Ortseinfahrt Schalkau, weiter auf Waldstraße / L1112.
	84.8	Schalkau	wird passiert.
	85.9		Ortsausfahrt Schalkau, weiter auf Coburger Straße / L1112.

	88.3	Almerswind	wird passiert.
	90.5		St2206
	91.0		St2206
	91.0	Rödental Weissenbrunn vorm Wald	wird passiert.
	92.7	Rödental Fischbach	wird passiert.
	93.4	Mittelberg	wird passiert.
	94.1	Waltersdorf	wird passiert.
	96.7	Unterwohlsbach	wird passiert.
	97.2		Froschgrundstraße
	97.5		Lautertalstraße
	97.7		Rosenauer Straße
	98.3	Schloss Rosenau (Erfurt Weimar Thüringer Wald)	wird erreicht.
	98.4		Rosenau Richtung: Oeslau
	99.5		Ortseinfahrt Oeslau, weiter auf Rosenau.
	99.6		Coburger Straße / St2202
	100.5		Langer Rain
	100.7		Ostlandstraße
	101.0		Brandenburger Straße
	101.0	Rödental Oeslau	wird erreicht.
	101.1		Pommernweg
	101.2		Ostpreussenstraße
	101.3		Ostlandstraße
	101.5		Langer Rain
	101.7		Oeslauer Straße / St2202
	101.9		Lindenplatz / St2206
	102.5		Ortsausfahrt Oeslau, weiter auf St2206.
	103.1		Waldsachsener Straße
	103.1	Waldsachsen	wird passiert.
	103.8		Höhnweg
	104.2	Neuhof	wird passiert.
	105.4		Neershofer Straße
	106.3	Rögen	wird passiert.
	106.6	Coburg Lützelbuch	wird passiert. Im weiteren Verlauf Übergang in Neershofer Straße
	106.9		Am Achatfelsen
	108.6	Rohrbach	wird passiert.
	110.9	Grub am Forst	wird passiert.
	111.5		Bahnhofstraße
	111.7		Coburger Straße Im weiteren Verlauf Übergang in Ebersdorfer Straße

	111.8	Lichtenfelser Straße
	111.9	Lichtenfelser Straße
	113.3	Forsthub
	114.5	Straße ohne Bezeichnung.
	117.3	Buch am Forst wird passiert.
	118.0	Untersiemauer Straße
	119.5	Straße ohne Bezeichnung.
	120.9	Schönsreuth wird passiert.
	123.1	Stetten wird passiert.
	123.2	Stiftsstraße
	123.6	Straße ohne Bezeichnung.
	124.6	Kloster Banz wird passiert.
	125.5	Straße ohne Bezeichnung.
	126.9	Kloster-Banz-Straße / St2204 Im weiteren Verlauf Übergang in St2204
	128.8	Straße ohne Bezeichnung.
	129.0	Bahnhofstraße
	129.1	Bahnhofstraße
	129.9	Bad Staffelstein

Intern 205

Legende

	Ort entlang der Route		halb links abbiegen		Autobahnauffahrt	AS	Anschlussstelle
	Fährverbindung		halb rechts abbiegen		Autobahnabfahrt	AD	Autobahndreieck
	Zugverladung		Kreisverkehr		Autobahnkreuz / Autobahndreieck	AK	Autobahnkreuz
	Grenzübergang		wenden			AE	Autobahnende

Übersichtskarte D96231 Bad Staffelstein - D96231 Bad Staffelstein

Standardroute 129.9 km 3:04 h:min Maut (o. Vign.)0,00 EUR

