

Sehr geehrtes Mitglied,

hier erhalten Sie unsere Routenempfehlung mit einer Beschreibung des Streckenverlaufs. Die Symbole in der linken Spalte der Liste signalisieren Abbiegevorgänge sowie Orte oder Einrichtungen, die während der Fahrt passiert werden. Daneben finden Sie die zugehörigen Angaben zur Kilometrierung (2. Spalte). Die beiden nachfolgenden Spalten enthalten Anmerkungen zu Orten und Straßen, die nahe der Route liegen bzw. im Verlauf der Route befahren werden.

Es ist möglich, dass Straßenkarten maßstabsbedingt nicht alle diese Informationen enthalten. Die Fahrzeit ist ein Richtwert ohne Stopps, Staus, Verkehrsbehinderungen. Eventuelle Fährüberfahrten sind ebenfalls nicht eingerechnet.

Der Routenausdruck ist eine Planungshilfe, kontrollieren Sie ihn bitte vor Beginn der Fahrt und ergänzen Sie ihn gegebenenfalls durch weitere Straßenkarten.

Ihr ADAC ReiseService wünscht Ihnen eine gute Fahrt.

Oliver Ende
ADAC ReiseService

Standardroute für Motorrad
























Start-Adresse:	D96231 Bad Staffelstein	Ziel-Adresse:	D96231 Bad Staffelstein (ADAC TourSet Fichtelg.Fränk.Schw.)
Entfernung:	190.0 km	Dauer:	4:00 h:min
Datum:	07.12.2009	Maut (ohne Vignette):	0,00 EUR








































Verlauf




























Bad Staffelstein - Itzgrund Herreth - Gleussen - Itzgrund Kaltenbrunn - Untermerzbach - Ebern - Fischbach - Frickendorf - Neuses am Raueneck - Albersdorf - Bischwind am Raueneck - Hohnhausen - Königsberg in Bayern - Altershausen - Zeil a. Main - Hassfurt - Römershofen - Rügheim - Hofheim in Unterfranken - Hofheim - Eichelsdorf - Stöckach - Kimmelsbach - Bundorf - Aub - Althausen - Bad Königshofen i. Grabfeld - Eyershausen - Trappstadt - Linden - Gleicherwiesen - Gleichamberg Simmershausen - Gleichamberg Bedheim - Leimrieth - Hildburghausen - Steinfeld - Straufhain Eishausen - Bad Rodach - Holzhausen - Bad Colberg-Helddorf - Einöd - Lindenau - Autenhausen - Sesslach Gemünda in Oberfranken - Dietersdorf - Sesslach - Witzmannsberg - Coburg - Ahorn - Altenbanz - Bad Staffelstein

Wegliste

	Km	Ort	Beschreibung
	0.0	Bad Staffelstein	
	0.8		Bahnhofstraße
	0.9		Straße ohne Bezeichnung.
	1.1		St2204
	6.4	Itzgrund Herreth	wird passiert.
	9.8	Gleussen	wird passiert.
	10.3		Kloster-Banz-Straße / St2204
	10.6		B4
	11.2	Itzgrund Kaltenbrunn	wird passiert.
	12.6		Coburger Straße / St2278
	12.8		Coburger Straße / St2278
	13.7	Untermerzbach	wird passiert.
	14.1		Schlossstraße / St2278
	14.5		Mühlstraße / St2278
	20.9		Ortseinfahrt Ebern, weiter auf Coburger Straße / St2278.
	21.0	Ebern	wird passiert.
	22.0		Ortsausfahrt Ebern, weiter.
	22.6		B279


			
	22.8		B279
	26.8		Straße ohne Bezeichnung.
	26.8	Fischbach	wird passiert.
	28.4	Frickendorf	wird passiert.
	28.5		Baunachstraße Im weiteren Verlauf Übergang in Frickendorfer Weg
	30.4		Has48
	31.4	Neuses am Raueneck	wird passiert.
	33.1	Albersdorf	wird passiert.
	33.6		Straße ohne Bezeichnung.
	35.0	Bischwind am Raueneck	wird passiert.
	35.4		Bei den Linden
	35.5		Hohenhäuser Straße
	35.8		Straße ohne Bezeichnung.
	38.4	Hohnhausen	wird passiert.
	39.1		Hohnhausen
	44.3		Straße ohne Bezeichnung.
	46.2		Straße ohne Bezeichnung.
	47.5	Königsberg in Bayern	wird passiert.
	47.6		Altershäuser Straße / St2278
	49.7	Altershausen	wird passiert.
	50.3		Zeiler Straße / St2278 Im weiteren Verlauf Übergang in St2278
	50.9		St2427
	51.8		Weidenmühle / St2427
	55.0	Zeil a. Main	wird passiert.
	56.0		Erste Ausfahrt aus dem Kreisverkehr ausfahren auf Hassfurter Straße / St2427.
	60.8		Ortseinfahrt Hassfurt, weiter auf Zeiler Straße / B26.
	62.0	Hassfurt	wird passiert.
	66.2	Römershofen	wird passiert.
	71.0	Rügheim	wird passiert.
	74.3		Ortseinfahrt Hofheim in Unterfranken, weiter auf Rügheimer Straße / St2275.
	74.9	Hofheim in Unterfranken	wird passiert.
	75.7	Hofheim	wird passiert.
	75.9		Ortsausfahrt Hofheim in Unterfranken, weiter auf St2275.
	77.1	Eichelsdorf	wird passiert.
	81.2	Stöckach	wird passiert.
	84.1	Kimmelsbach	wird passiert.
	85.9	Bundorf	wird passiert.
	86.3		Bundorf / St2275

	86.5	Bundorf / St2275
	86.6	Bundorf / St2275
	90.9	Aub wird passiert.
	91.4	Hassbergstraße / St2275 Im weiteren Verlauf Übergang in St2275
	92.0	Straße ohne Bezeichnung.
	92.1	Straße ohne Bezeichnung.
	93.8	Althausen wird passiert.
	94.5	Sambachstraße
	97.5	Bad Königshofen i. Grabfeld wird passiert.
	97.5	Spitalmühle / St2282 - dem weiteren Verlauf folgen.
	100.9	St2282
	103.0	Eyershausen wird passiert.
	106.4	Trappstadt wird passiert.
	110.2	Linden wird passiert.
	112.8	Gleicherwiesen wird passiert.
	114.6	Gleichamberg Simmershausen wird passiert.
	116.8	Gleichamberg Bedheim wird passiert.
	117.3	Hauptstraße / L1133
	117.5	Hauptstraße / L1133
	120.5	Leimieth wird passiert.
	123.3	Ortszufahrt Hildburghausen, weiter auf Römhilder Straße / L1133.
	124.1	Hildburghausen wird passiert.
	124.4	Ortsausfahrt Hildburghausen, weiter auf Marienstraße / B89.
	125.0	L1134
	129.4	Steinfeld wird passiert.
	129.9	Straufhain Eishausen wird passiert. Im weiteren Verlauf Übergang in L1153 / Coburger Straße
	130.2	Ortszufahrt Eishausen, weiter auf Hauptstraße / L1153.
	131.0	Hauptstraße / L1153
	131.2	Ortsausfahrt Eishausen, weiter auf L1153.
	132.3	Dorfstraße / L1153
	135.3	Bad Rodach wird passiert. Im weiteren Verlauf Übergang in Heldburger Straße
	140.9	Holzhausen wird passiert.
	141.5	Rodacher Straße
	144.3	Bad Colberg-Heldburg wird passiert.
	146.0	Lindenauer Straße / L1135
	146.8	Einöd wird passiert.
	149.0	Lindenau wird passiert.
	151.2	Autenhausen wird passiert.
	152.2	Lindenstraße / St2204

	153.9	Sesslach Gemünda in Oberfranken	wird passiert.
	155.5	Dietersdorf	wird passiert.
	156.0		Dietersdorfer Straße / St2204
	159.0	Sesslach	wird passiert.
	159.9		Coburger Straße / Co16
	160.0		Coburger Straße / Co16
	165.4	Witzmannsberg	wird passiert.
	167.2	Coburg	wird passiert.
	167.8		B303
	169.2	Ahorn	wird passiert.
	171.5		B303 / B4
	177.0		B4 Beschilderung: Breitengüßbach / Kaltenbrunn / Rossach / B4
	179.1		Itzstraße
	179.5		Ringstraße
	180.0		Banzer Straße
	182.4	Altenbanz	wird passiert.
	183.1		Laurentiusstraße
	183.1		Stadeler Weg
	183.2		Altenbanz
	183.4		Straße ohne Bezeichnung.
	183.7		Straße ohne Bezeichnung.
	186.3		Kloster-Banz-Straße
	187.1		Kloster-Banz-Straße / St2204 Im weiteren Verlauf Übergang in St2204
	188.9		Straße ohne Bezeichnung.
	189.2		Bahnhofstraße
	189.2		Bahnhofstraße
	190.0	Bad Staffelstein	

Intern 216

Legende

	Ort entlang der Route		halb links abbiegen		Autobahnauffahrt	AS	Anschlussstelle
	Fährverbindung		halb rechts abbiegen		Autobahnabfahrt	AD	Autobahndreieck
	Zugverladung		Kreisverkehr		Autobahnkreuz / Autobahndreieck	AK	Autobahnkreuz
	Grenzübergang		wenden			AE	Autobahnende

