

Sehr geehrtes Mitglied,

hier erhalten Sie unsere Routenempfehlung mit einer Beschreibung des Streckenverlaufs. Die Symbole in der linken Spalte der Liste signalisieren Abbiegevorgänge sowie Orte oder Einrichtungen, die während der Fahrt passiert werden. Daneben finden Sie die zugehörigen Angaben zur Kilometrierung (2. Spalte). Die beiden nachfolgenden Spalten enthalten Anmerkungen zu Orten und Straßen, die nahe der Route liegen bzw. im Verlauf der Route befahren werden.

Es ist möglich, dass Straßenkarten maßstabsbedingt nicht alle diese Informationen enthalten. Die Fahrzeit ist ein Richtwert ohne Stopps, Staus, Verkehrsbehinderungen. Eventuelle Fähüberfahrten sind ebenfalls nicht eingerechnet.

Der Routenausdruck ist eine Planungshilfe, kontrollieren Sie ihn bitte vor Beginn der Fahrt und ergänzen Sie ihn gegebenenfalls durch weitere Straßenkarten.

Ihr ADAC ReiseService wünscht Ihnen eine gute Fahrt.

Oliver Ende
ADAC ReiseService

Standardroute für Motorrad









































Start-Adresse:	D96231 Bad Staffelstein	Ziel-Adresse:	D96231 Bad Staffelstein (ADAC TourSet Fichtelg.Fränk.Schw.)
Entfernung:	223.6 km	Dauer:	4:44 h:min
Datum:	07.12.2009	Maut (ohne Vignette):	0,00 EUR

Verlauf

Bad Staffelstein - Kronach - Marktrodach - Zeyern - Wallenfels - Schübelhammer - Löhmar - Presseck Rauschenhammermühle - Schwarzenbach am Wald Schwarzenstein - Schwarzenbach am Wald - Kleindöbra - Döbra - Marlesreuth - Naila - Marxgrün - Naila Kleinschmieden - Lichtenberg - Bad Steben - Carlsgrün - Langenbach - Hermesgrün - Heinersberg - Nordhalben - Tschirn - Teuschnitz Rappoltengrün - Teuschnitz - Reichenbach - Lauenhain - Ludwigsstadt - Unterneuhüttendorf - Ebersdorf - Neuhaus am Rennweg - Steinach - Blechhammer - Hüttengrund - Hüttensteinach - Sonneberg - Neustadt bei Coburg - Horb bei Fürth am Berg - Fürth am Berg - Sonnefeld Wörlsdorf - Mitwitz - Sonnefeld - Weidhausen bei Coburg - Michelau i. Ofr. Lettenreuth - Michelau i. Ofr. Schwürbitz - Lichtenfels - Bad Staffelstein







Wegliste

	Km	Ort	Beschreibung
	0.0	Bad Staffelstein	
	0.1		Lichtenfelser Straße / St2197 / St2204 Im weiteren Verlauf Übergang in St2197 / St2204
	1.1		Erste Ausfahrt aus dem Kreisverkehr ausfahren auf St2197.
	1.3		An der Anschlußstelle Bad Staffelstein-Nord (14) rechts auffahren auf B173. Beschilderung: A73 / Lichtenfels
	4.0		An der Anschlußstelle Lichtenfels-Süd (13)(Anschluss) rechts halten auf B173.
	15.1		Ortseinfahrt Hochstadt am Main, weiter auf Hauptstraße / B173 / B289.
	15.9		Hauptstraße / B173 / B289
	16.3		Ortsausfahrt Hochstadt am Main, weiter auf B173 / B289. Im weiteren Verlauf Übergang in B173
	29.7		B173 / B303 / B85
	29.9		Ortseinfahrt Kronach, weiter auf Südbrücke / B173 / B303 / B85.
	31.3	Kronach	wird passiert.
	32.8		Ortsausfahrt Ruppen, weiter auf Ruppen / B173 / B303.
	35.1	Marktrodach	wird passiert.
	37.6	Zeyern	wird passiert.
	42.9		Straße ohne Bezeichnung.

	43.0		Ortseinfahrt Wallenfels, weiter auf Bahnhofstraße.
	43.7	Wallenfels	wird passiert.
	45.4		Ortsausfahrt Wallenfels, weiter auf Frankenwaldstraße.
	46.3		B173
	51.3	Schübelhammer	wird passiert.
	56.1		Gottsmannsgrün
	56.2		Gottsmannsgrün
	56.3		Straße ohne Bezeichnung.
	56.8		Löhmarer Weg
	58.9		Straße ohne Bezeichnung.
	59.2	Löhmar	wird passiert.
	60.2		Schönbrunner Weg Richtung: Schwarzenstein
	60.5		Ortseinfahrt Schwarzenstein, weiter auf Schönbrunner Weg.
	60.8		Am Denkmal
	60.9		An der Waschwiese
	60.9		An der Waschwiese
	61.3		Zum Rodachtal / St2211
	61.5		Ortsausfahrt Schwarzenstein, weiter auf Zum Rodachtal / St2211.
	62.0		Zum Rodachtal / St2211 Im weiteren Verlauf Übergang in St2211 / Rauschenhammermühle
	62.2		Straße ohne Bezeichnung.
	62.6		St2211 / Rauschenhammermühle
	62.6	Presseck Rauschenhammermühle	wird erreicht.
	63.0		Rauschenhammermühle / St2211
	63.4	Schwarzenbach am Wald Schwarzenstein	wird passiert.
	65.2	Schwarzenbach am Wald	wird passiert.
	66.0		Postplatz / St2194
	66.5	Kleindöbra	wird passiert.
	68.5	Döbra	wird passiert.
	68.8		Hofer Straße / St2158
	70.4	Marlesreuth	wird passiert.
	74.6		B173
	75.2		Selbitztalstraße / St2195
	75.4		Ortseinfahrt Naila, weiter auf Selbitztalstraße / St2195.
	75.7	Naila	wird passiert.
	76.9		Ortsausfahrt Naila, weiter auf Selbitztalstraße / St2195.
	79.9	Marxgrün	wird passiert.
	80.6	Naila Kleinschmieden	wird passiert.
	80.7		Lichtenberger Straße / St2195 / St2198
	83.1	Lichtenberg	wird passiert.
	84.0		Bad Stebener Straße / St2196









	86.3	Bad Steben	wird passiert.
	86.6		Lichtenberger Straße Im weiteren Verlauf Übergang in Bahnhofstraße
	86.8		Hauptstraße
	87.1		Humboldtstraße
	88.1		Straße ohne Bezeichnung.
	88.5	Carlsgrün	wird passiert.
	90.4	Langenbach	wird passiert.
	90.9		Heinersberger Straße
	92.1	Hermesgrün	wird passiert.
	94.6	Heinersberg	wird passiert.
	95.0		Heinersberg
	98.3		Thomasmühle
	98.4		Thomasmühle / St2198
	98.8		Bahnhofstraße
	99.1	Nordhalben	wird passiert.
	100.0		Ortseinfahrt Nordhalben, weiter auf Kronacher Straße / St2207.
	107.1	Tschirm	wird passiert.
	109.8	Teuschnitz Rappoltengrün	wird passiert.
	113.5	Teuschnitz	wird passiert.
	117.1		Straße ohne Bezeichnung.
	117.1	Reichenbach	wird passiert.
	119.2		Straße ohne Bezeichnung.
	121.1		Zweite Ausfahrt aus dem Kreisverkehr ausfahren.
	121.4	Lauenhain	wird passiert.
	122.7		Straße ohne Bezeichnung.
	124.2		B85
	124.9	Ludwigsstadt	wird passiert.
	125.3		Ortseinfahrt Ludwigsstadt, weiter auf Kronacher Straße / B85.
	126.7	Unterneuhüttendorf	wird passiert.
	127.8		Ortsausfahrt Ludwigsstadt, weiter auf Am Kupferhammer / B85.
	127.9		Am Kupferhammer
	129.4	Ebersdorf	wird passiert.
	134.6		L2659 Im weiteren Verlauf Übergang in L1152
	137.8		L1150
	138.8		Piesauer Straße / L1152
	139.0		L1152
	144.3		Saalfelder Straße / B281
	144.4		Ortseinfahrt Lichte, weiter auf Saalfelder Straße / B281.
	150.4		Zweite Ausfahrt aus dem Kreisverkehr ausfahren auf Schwarzburger Straße / B281.
	151.1		Ortseinfahrt Neuhaus am Rennweg, weiter auf Schwarzburger Straße / B281.

	151.4	Neuhaus am Rennweg	wird passiert.
	155.0		Ortsausfahrt Neuhaus am Rennweg, weiter auf Neuhaus / L1145.
	155.2		L1145
	156.2		L1149
	156.3		Ortsdurchfahrt Lauscha, weiter auf Straße des Friedens / L1149.
	161.6		Ortseinfahrt Steinach, weiter auf Lauschaer Straße / L1148.
	162.4	Steinach	wird passiert.
	165.0		Ortsausfahrt Steinach, weiter auf Sonneberger Straße / L1148.
	167.8	Blechhammer	wird passiert.
	168.5		Steinacher Straße / L1150
	169.9	Hüttengrund	wird passiert.
	172.0	Hüttensteinach	wird passiert.
	172.8		Ortseinfahrt Sonneberg, weiter auf Steinacher Straße / L1150.
	174.0	Sonneberg	wird passiert.
	178.9		Ortsausfahrt Sonneberg, weiter auf L1151.
	181.0		Bergstraße
	181.0		Birkleite
	181.0	Neustadt bei Coburg	wird passiert. Im weiteren Verlauf Übergang in Heubischer Straße
	183.1		Zweite Ausfahrt aus dem Kreisverkehr ausfahren auf St2708.
	185.7	Horb bei Fürth am Berg	wird passiert.
	187.4	Fürth am Berg	wird passiert.
	189.6	Sonnefeld Wörlsdorf	wird passiert.
	193.4		Ortseinfahrt Mitwitz, weiter auf Sonneberger Straße / St2208 / St2708.
	193.6	Mitwitz	wird passiert.
	194.8		Ortsausfahrt Mitwitz, weiter auf B303.
	195.3		Erste Ausfahrt aus dem Kreisverkehr ausfahren auf B303.
	200.1	Sonnefeld	wird passiert. Im weiteren Verlauf Übergang in St2191 / Weidhäuser Straße
	202.7	Weidhausen bei Coburg	wird passiert.
	206.1	Michelau i. Ofr. Lettenreuth	wird passiert.
	207.1		Zur Blumenau
	207.8	Michelau i. Ofr. Schwürbitz	wird passiert.
	208.0		Ortseinfahrt Schwürbitz, weiter auf Lettenreuther Straße.
	208.1		Rathausstraße
	208.3		Leonhardsberg
	208.4		Brunnenstraße
	208.5		Michelauer Straße
	209.5		Ortsausfahrt Schwürbitz, weiter auf Michelauer Straße.
	211.0	Lichtenfels	wird passiert.
	211.3		Mainfeldplatz Im weiteren Verlauf Übergang in Bahnhofstraße
	211.9		Straße ohne Bezeichnung.
	212.3		B173 / B289

		Richtung: Lichtenfels-Süd (13)(Anschluss) Im weiteren Verlauf Übergang in B173
	219.0	An der Anschlußstelle Lichtenfels-Süd (13)(Anschluss) auffahren auf A73
	221.9	An der Anschlußstelle Bad Staffelstein-Nord (14) erst rechts halten, dann rechts abbiegen auf St2197. Beschilderung: Kurzentrum / Vierzehnheiligen / Kloster Banz / Bad Staffelstein
	222.5	Zweite Ausfahrt aus dem Kreisverkehr ausfahren auf St2197 / St2204.
	223.5	Bahnhofstraße
	223.6	Bad Staffelstein

Intern 218

Legende

	Ort entlang der Route		halb links abbiegen		Autobahnauffahrt	AS	Anschlussstelle
	Fährverbindung		halb rechts abbiegen		Autobahnabfahrt	AD	Autobahndreieck
	Zugverladung		Kreisverkehr		Autobahnkreuz / Autobahndreieck	AK	Autobahnkreuz
	Grenzübergang		wenden			AE	Autobahnende

Routenhinweise

Land

Deutschland

Hinweise

B281\Saalfelder Straße: Vollsperrung der Ortsdurchfahrt Lichte bis 31.12.2009. Umleitung über Neuhaus, Ernstthal und Piesau.

